




VÝKAZ DOSAVADNÍHO A NOVÉHO STAVU ÚDAJŮ KATASTRU NEMOVITOSTÍ																	
Dosavadní stav					Nový stav												
Označení pozemku parc. číslem	Výměra parcely			Druh pozemku	Označení pozemku parc. číslem	Výměra parcely			Druh pozemku	Typ stavby	Zpús. určení výměr	Porovnání se stavem evidence právních vztahů					
												Díl přechází z pozemku označeného v		Číslo listu vlastnictví	Výměra dílu		Označení dílu
	ha	m²		ha		m²		katastru nemovitostí	dřívější poz. evidenci	ha		m²					
1519	3	60	00	orná půda	1519/1	2	85	73	orná půda		2	1519		924	2	85	73
					1519/2		74	27	orná půda		2	1519		924		74	27
	3	60	00			3	60	00									

Údaje o BPEJ k parcelám nového stavu dle tohoto geometrického plánu budou převzaty z RÚIAN a jsou po dobu do příslušného zápisu do katastru dostupné v aplikaci Nahlížení do KN na adrese <https://nahlizenedokn.cuzk.gov.cz> v části Informace z katastrálního území.

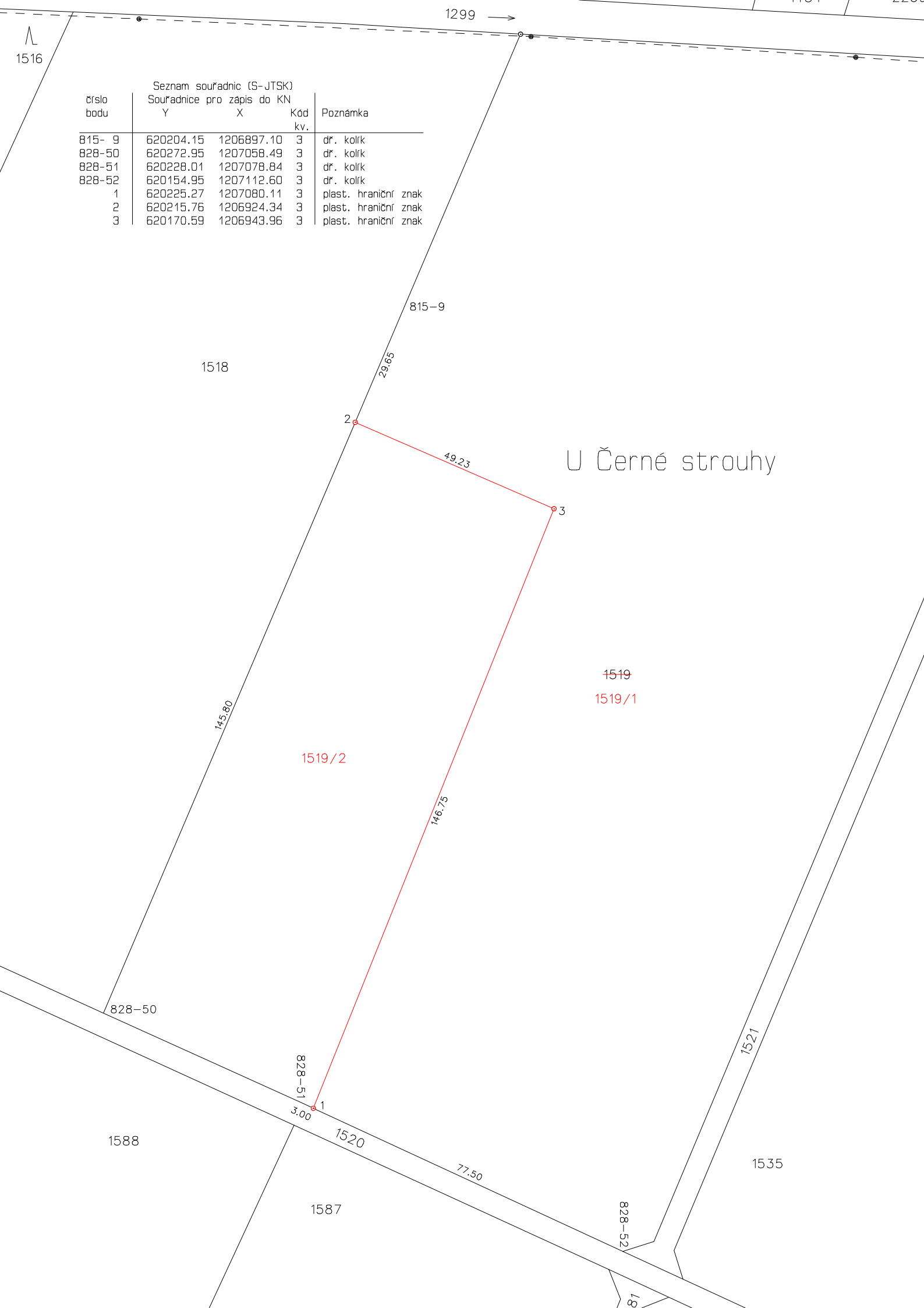
...* Mikulov 8-3/24, Mikulov 8-3/42

GEOMETRICKÝ PLÁN pro rozdělení pozemku	Geometrický plán ověřil autorizovaný zeměměřický inženýr:		Stejnopis ověřil autorizovaný zeměměřický inženýr:		
	Jméno, příjmení: 		Jméno, příjmení:		
	Číslo položky rejstříku autorizovaných zeměměřických inženýrů: 232/1995		Číslo položky rejstříku autorizovaných zeměměřických inženýrů:		
	Dne: 25. listopadu 2025 Číslo: 156/2025		Dne: Číslo:		
Náležitostmi a přesností odpovídá právním předpisům.		Tento stejnopis odpovídá geometrickému plánu v elektronické podobě uloženému v dokumentaci katastrálního úřadu.			
Vyhotovitel:  2	Katastrální úřad souhlasí s očíslováním parcel.  KÚ pro Jihomoravský kraj KP Znojmo PGP-2584/2025-713 2025.11.27 12:34:18 +01'00'		Ověření stejnopisu geometrického plánu v listinné podobě.		
Číslo plánu: 1695-138/2025					
Okres: Znojmo					
Obec: Hevlín					
Kat. území: Hevlín					
Mapový list: DKM, ...*					
Dosavadním vlastníkům pozemků byla poskytnuta možnost seznámit se v terénu s průběhem navrhovaných nových hranic, které byly označeny předepsaným způsobem:					

1516

1299 →

Seznam souřadnic (S-JTSK)				
Souřadnice pro zápis do KN				
číslo bodu	Y	X	Kód kv.	Poznámka
815-9	620204.15	1206897.10	3	dr. kolík
828-50	620272.95	1207058.49	3	dr. kolík
828-51	620228.01	1207078.84	3	dr. kolík
828-52	620154.95	1207112.60	3	dr. kolík
1	620225.27	1207080.11	3	plast. hraniční znak
2	620215.76	1206924.34	3	plast. hraniční znak
3	620170.59	1206943.96	3	plast. hraniční znak



U Černé strouhy

1519/2

1519
1519/1

828-50

828-51
3.00

1520

77.50

828-52

1521

1535

1587

1588